

Le chemin de Saint-Jacques de Compostelle du Piémont Ariège-Pyrénées

de Fanjeaux (Aude)
au col du Somport (France/Espagne)





sur les chemins de Saint-Jacques en ARIÈGE-PYRÉNÉES....



La Voie du Piémont Pyrénéen serpente de Narbonne à Saint-Jean Pied-de-Port au pied des Pyrénées. Les pèlerins l'empruntaient pour passer en Espagne et parcourir le chemin aragonais avant de rejoindre le *Camino Frances* en Navarre, à Puente la Reina.

Aujourd'hui, c'est à Revel que les pèlerins, empruntant la voie d'Arles ou *Via Tolosana*, peuvent bifurquer vers le sud et rejoindre la voie du Piémont à Fanjeaux.

C'est à Carcassonne que les pèlerins, arrivant par voie aérienne, rejoignent ceux qui, de Narbonne, marchent sur le chemin en passant par Montréal, Fanjeaux et Mirepoix.

En Ariège-Pyrénées, le chemin du Piémont suit un axe Mirepoix - Col du Portet d'Aspet via Pamiers, Le Mas d'Azil, Saint-Lizier, Castillon en Couserans en direction de Saint-Bertrand-de-Comminges.



Il a fait l'objet d'un classement en sentier de Grande Randonnée (GR78) de Fajceaux jusqu'à Lourdes.

La traversée de l'Ariège (140 km) peut se parcourir en plusieurs étapes de 20 km environ :

- * Fanjeaux - Mirepoix,
- * Mirepoix - Ludiès,
- * Ludiès - Pamiers,
- * Pamiers - Montégut-Plantaurel,
- * Montégut-Plantaurel - Le Mas d'Azil,
- * Le Mas d'Azil - Lescure,
- * Lescure - Saint-Lizier,
- * Saint-Lizier - Castillon,
- * Castillon - Saint-Lary

Sur demande des pèlerins fréquentant ce parcours, le descriptif du chemin du Piémont ne se limite plus aux 140 km de la partie ariégeoise mais couvre les 442 km qui, de Fanjeaux au col du Somport, permettent de rejoindre le chemin aragonais à Jaca.

Mis à jour en permanence par notre association, ce carnet de route est disponible à l'adresse ci-dessous et sur Internet.

Un topo "étapes ariégeoises"   avec hébergements, restauration, commerces, services, transports et descriptif de l'itinéraire a été édité par la F.E.R.P. : en vente 4 € + frais de port à l'O.T de Saint-Lizier.

A Mirepoix, au Carlaret, à Pamiers, à Castillon et à Saint-Lizier une Halte Saint-Jacques accueille les pèlerins.

**Association "Le Chemin de Saint-Jacques-de-Compostelle du Piémont
Ariège-Pyrénées"**

Halte saint Jacques - 09190 SAINT-LIZIER

Contact : Office du Tourisme à St-Lizier - 05 61 96 77 77

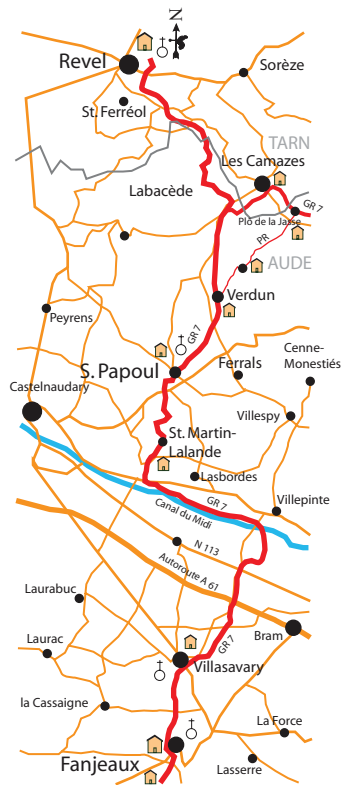
www.ariège.com/cheminstjacques

Pour les cavaliers : **www.equipyrene.com**



J-1 Liaison GR 7 - Chemin du piémont 28 km 7 h

De Revel à Saint-Papoul 7 h




 Verdun (camping, VVF)

Saint-Papoul 0 h

chambres d'hôtes - camping

*

 St. Martin-Lalande 1 h 30

*


canal du Midi 2 h

*


*

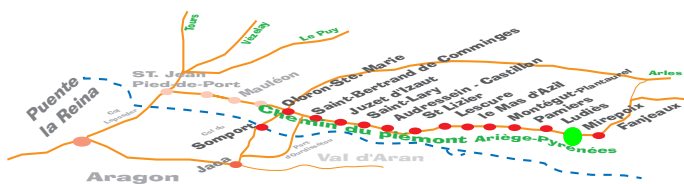
 Villasavary 5 h

*

 Couvent St-Dominique (halte pèlerins)

10 ch. tél : 04 68 24 70 16

Fanjeaux  tél. (été) 04 68 24 75 45
(hiver) 04 24 68 24 70 01



J0 Fanjeaux - Mirepoix 30 km 7 h 10



Fanjeaux ts. services et commerces **0 h**

Couvent St-Dominique (**halte pèlerins**) 10 ch. tél : 04 68 24 70 16

*

*

*

*

*

*

Hounoux **2 h 30**

Chambres d'hôtes "Les Volets bleus" tél. 04 68 69 01 51

Gîtes "Boyerbas", chambres d'hôtes tél. 04 68 94 07 16

*

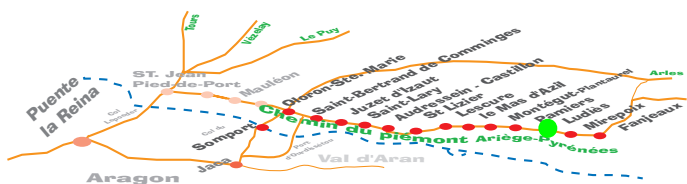
Chapelle de Gagnoulet **4 h 30**

Malegoude : [Auberge de Balestié](#) tél. 05 61 69 58 64

H.R. Le Commerce tél. 05 61 68 10 29
Auberge de jeunesse (juillet-août)

Mirepoix tél. 05 61 68 83 76 **7 h 10**

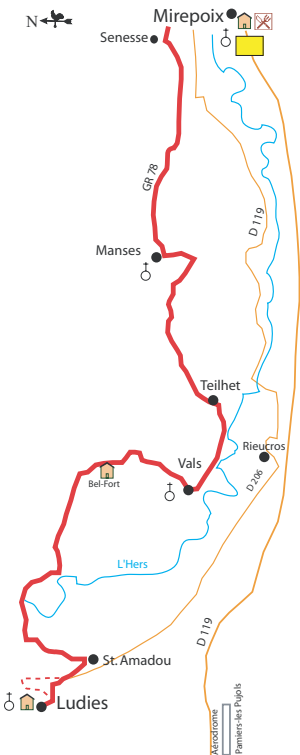
*Accueil Saint-Jacques (local paroissial)
hébergement, douche et sanitaire, 4 pers.
tél. 05 61 68 11 25 - repas pèlerin à 50 m*




J1 Mirepoix - Ludies

26 km

6,10 h



Mirepoix  tél. 05 61 68 83 76 **0 h**

contact@contact.mirepoix.fr

*Accueil Saint-Jacques (local paroissial)
hébergement, douche et sanitaire, 4 pers.*

tél. 05 61 68 11 25 - repas pèlerin à 50 m

camping municipal tél. 05 61 60 28 63

en juillet et août auberge de jeunesse (voir O.T.)

*

Manses

1 h 50

*

*

*


*

*

*

Vals

3 h 20

 **Bel-Fort**

4 h

*

*

St. Amadou «auberge à la ferme»

tél. 05 61 69 01 26

 **Ludies**

6,10 h

Château de Ludies

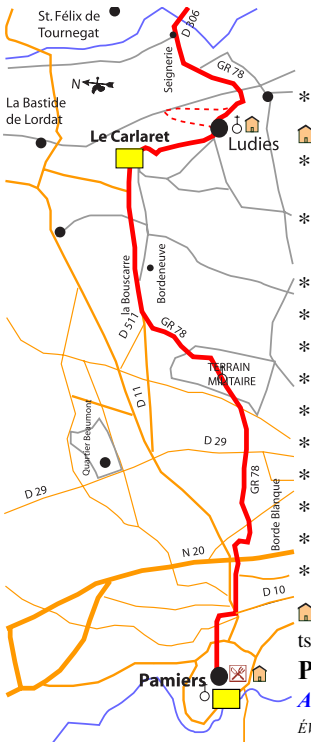
5 chambres d'hôtes*** tél. 05 61 69 67 47



J2 Ludies - Pamiers

12 km

3 h



Ludies

0 h

* **“La Lampisterie”** Pascal & Elisabeth Courbet
Accueil Saint-Jacques du Carlaret

* 3 couchages, repas en famille, s’annoncer à l’avance au
 tél. 05 61 68 58 02, courbet.elisabeth@wanadoo.fr

Hôtels

ts. services et commerces, info@ot-pamiers.fr

Pamiers

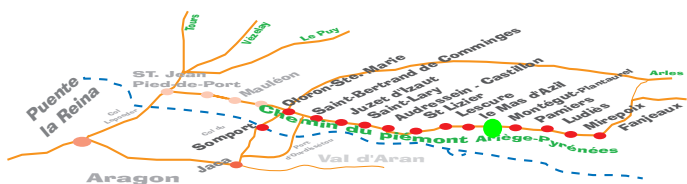


tél. 05 61 67 52 52

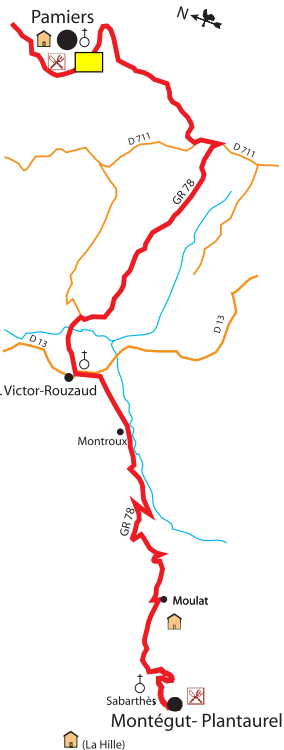
3 h


Accueil Saint-Jacques (place de la Cathédrale)

ÉVÊCHÉ - tél. hospitalier 06 64 32 16 09



J3 Pamiers - Montégut-Plantaurel 15,5 km 4 h 30



Pamiers  tél. 05 61 67 52 52 **0 h**

info@ot-pamiers.fr

Accueil Saint-Jacques (place de la Cathédrale)

ÉVÊCHÉ - tél. hospitalier 06 64 32 16 09

*

*

*

*

*

*

*

*

*

*

*

*

*

*

*

*

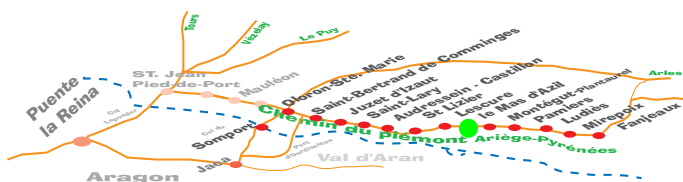
 office-tourisme.varilhes@wanadoo.fr

*

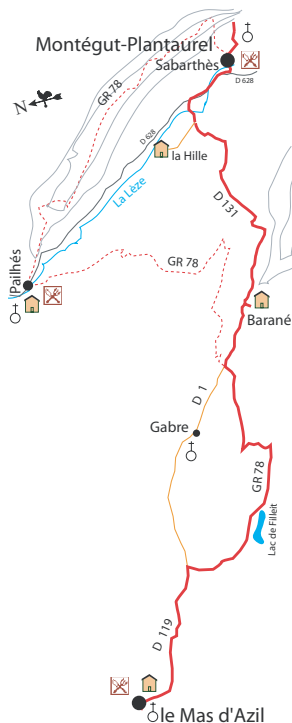
de Varilhes tél. 05 61 60 55 54

Montégut-Plantaurel **4 h 30**

Château de la Hille, 2 caravane pour pèlerins
12 € et chambres d'hôtes au château



J4 Montégut-Plantaurel - le Mas d'Azil 16 km 4 h



Montégut-Plantaurel 0 h

Les Terroirs du Plantaurel (produits régionaux)

*

*

Château de dela Hille, 2 caravane pour pèlerins

12 € et chambres d'hôtes tél. 05 61 67 34 94

*

*

*

*

Gîte d'étape de Barané

tél. 05 61 69 79 09 et 05 61 69 98 17

*

*

*

*

*

*

*

H.R. Gardel tél. 05 61 69 90 05 (25 ch.)

H.R. "le Jardin de Cadettou" (3 ch.)

tél. 05 61 69 95 23 fermé janv./fév.

le Mas d'Azil tél. 05 61 69 99 90 **4 h**

services et commerces

tourisme.arize.leze@wanadoo.fr



J5 le Mas d'Azil - Lescure 18,5 km 4 h 30



le Mas d'Azil tél. 05 61 69 99 90 **0 h**

tourisme.arize.leze@wanadoo.fr

ts. services et commerces

*

*

*

Caoué de Coume **0 h 30**

gîte d'étape "les Vergers de Sésame"

16 pl., ch. d'hôtes, camping (25)

tél. 05 61 69 99 56

*

*

*

La Grausse (Clermont) **2 h 45**

Chambres d'hôtes "Le Château"

* tél. 05 61 66 73 93

*

*

*

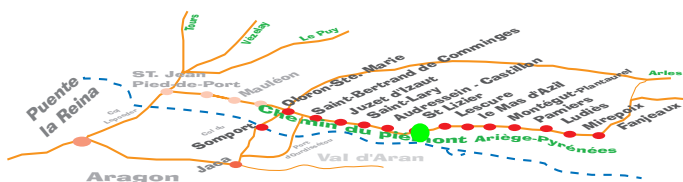
*

*

*

Lescure

4 h 30



J6 Lescure - Saint-Lizier 10 km 2 h 30



Lescure

0 h

- *
- *
- *

Ch. d'hôtes «Baquette» (hors GR 1 km)

(3 ch.) tél. 05 61 96 37 67

- *

Audinac (hors GR 1 km) **camping** ***100 pl.

(ouvert du 1.05 au 30.09) tél. 05 61 66 44 50

- *
- *
- *

Montjoie

2 h

- *
- *

ot.stlizier@wanadoo.fr

Saint-Lizier 05 61 96 77 77 **2 h 30**

Halte jacquaire 3 pl.

tél. 05 61 96 77 77

H.R. de la Tour 9 ch.

tél. 05 61 66 38 02

“**La Maison blanche**” 3 ch. (hors GR 2 km)

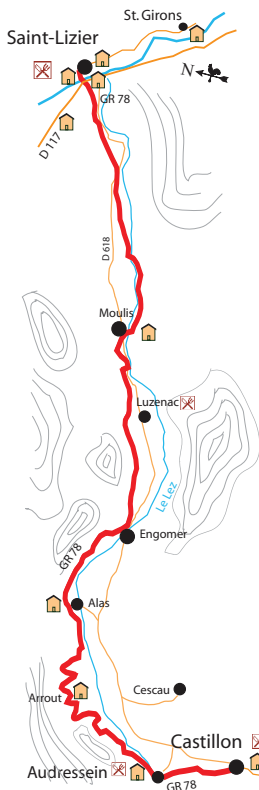
tél. 05 61 66 48 33


Chambres chez l'habitant tél. 05 34 14 30 18


pain, ts. services et commerces à 2 km




J7 Saint-Lizier - Castillon 17,5 km 4 h 10



Saint-Lizier  tél 05 61 96 77 77 **0 h**

 **St. Girons** (hors G.R. 2 km)

 tél. 05 61 96 26 60

Hôtel **Horizon 117** (4 km transport pèlerins)

ts. services et commerces

*
*
*

Moulis (pain, boucherie) **1 h 40**

 Gîte et chambres d'hôtes "**Le pont de Moulis**"


tél. 05 61 04 43 80

Luzenac de Moulis

camping "**La Fermette**" tél 05 61 66 43 51

*
*

Engomer **2 h 30**

 **Alas** ch.- table d'hôtes "**Les Silènes**" **3 h**
tél. 05 61 66 09 75

 **Arrout** Gîte de la Maraude tél. 05 61 96 82 08

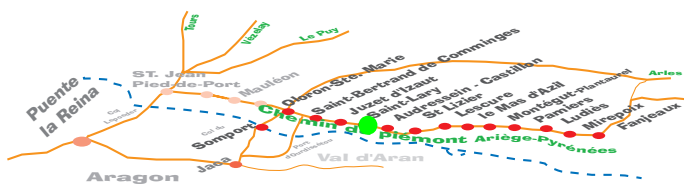
Cescau (hors GR) ch.d'hôtes tél. 05 61 96 11 80

 **Audressein** **3 h 50**

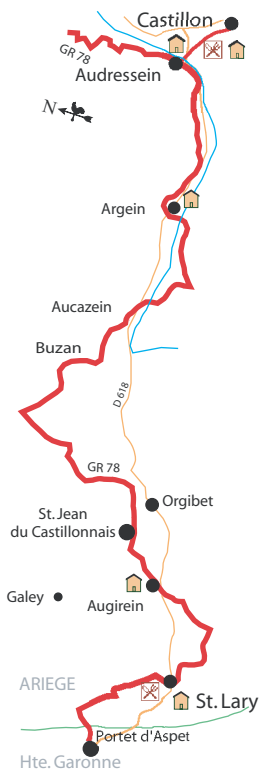
H.R. tél. 05 61 96 11 80

"**Relay des 2 rivières**" ch. d'hôtes tél. 05 61 04 76 32

 **Castillon** (cf. page J8)  **4 h 10**



J8 Castillon - Saint-Lary 12,5 km 3 h 50



Castillon tél. 05 61 96 72 64 **0 h**

Halte St. Jacques 2 pl. tél. 05 61 96 72 64
camping tél. 05 61 96 72 72
otcastil@club-internet.fr

ts. services et commerces

*

*

Argein **1 h**

H.R. «La Terrasse» 5 ch.

(fermé de nov. à mars) tél. 05 61 26 70 11

*

*

*

*

*

*

*

*

Augirein «La Vie en vert» **3 h 10**

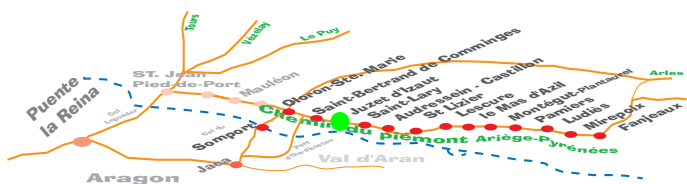
camping tél. 05 61 96 82 66

*

Saint-Lary **3 h 50**

Ch. chez l'habitant, épicerie

Ch. d'hôtes «la Calabasse» tél. 05 61 96 70 32



J9	Saint-Lary - Juzet d'Izaut	20 km	6 h
	Saint-Lary		0 h
	Escarchein		
	*		
	Portet d'Aspet		1 h 30
	*		
	Col de Portet d'Aspet (restaurant d'été)		3 h 15
	(1 069 m)		
	*		
	*		
	*		
	*		
	*		
	*		
	Escabiros		4 h 15
	*		
	Razecueillé		4 h 45
	*		
	Sengouagnet (épicerie)		5 h 15
	*		
	Col de Buret (999 m)		
	*		
	Juzet d'Izaut		6 h
	Auberge du Cagire tél. 05 61 88 85 25		
	pain, charcuterie		
	(à 6 km) Aspet tél. 05 61 94 86 51		



J10 Juzet d'Izaut - St. Bertrand-de-Comminges 25,6 km 7 h



Juzet d'Izaut 0 h

*

*

Cazaunous 1 h

*

*

*

*

Col des Ares (767 m) 2 h 30

*

St.-Pé-d'Arde 3 h

Gènes


Gîte Hallalou (2 ch. x 4p.) tél. 05 61 88 47 90

*

*


à droite du Mont de Magnouet

col des Paloumères (810 m)

Barbazan  tél. 05 61 88 35 64 6 h

*


Loures-Barousse (440 m) 6 h 30

 tél. 05 62 99 21 30, camping, hôtels

ts. services et commerces

*

St. Bertrand-de-C. 7 h

 tél. 05.61.88.37.07, hôtels, camping



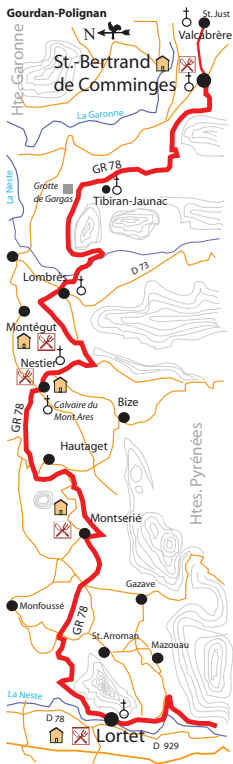
J11 St. Bertrand-de-Comminges - Lortet

29 km 7 h 45

St. Bertrand-de-Comminges 0 h



tél. 05.61.88.37.07



*
*
*
*
*
*
*
*

St-Laurent de Neste (à 4 km du GR)



tél. 05 62 39 74 34

Nestier

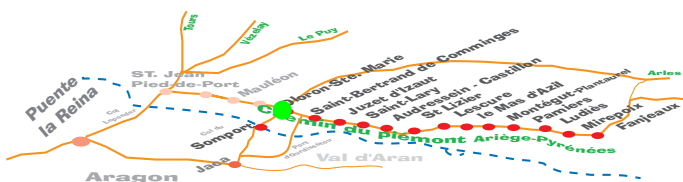
H.R. du Castéra tél. 0562397737

*
*
*
*
*
*
*

Lortet, épicerie

7 h 45

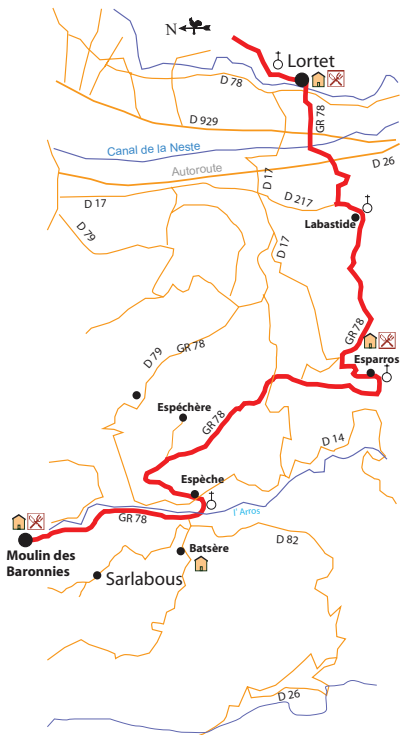
H.R. Le Mont Dore - gîte d'étape
tél. 05 62 39 02 43



29.05.06

J12 Lortet - Sarlabous (gîte des Baronnies)

21 km 5 h 10



Lortet

0 h

H.R. Le Mont Dore
gîte d'étape

tél. 05 62 39 02 43

*

*

*

*

*

*

*

Esparros

Gîte d'étape, camping

tél. 05 62 39 05 96

*

*

*

Sarlabous

5h 10



La Maison des Baronnies

tél. 05 62 40 93 01

Gîte d'étape, camping

«Le Moulin des Baronnies»

tél. 05.62.39.05.14

16.03.03



J13 Sarlabous - Bagnères-de-Bigorre 22 km 6 h



Sarlabous 0 h

«Le Moulin des Baronnies»

tél. 05.62.39.05.14

Bourg de Bigorre 0 h 30

ch./ table d'hôtes «La Caminade»

tél. 05.62.39.08.63

H.R. Fourcade tél. 05 62 39 05 01

épicerie

*
*
*
*
*
*
*
*
*
*

Bagnères-de-Bigorre 6 h



tél. 05.62.95.50.71

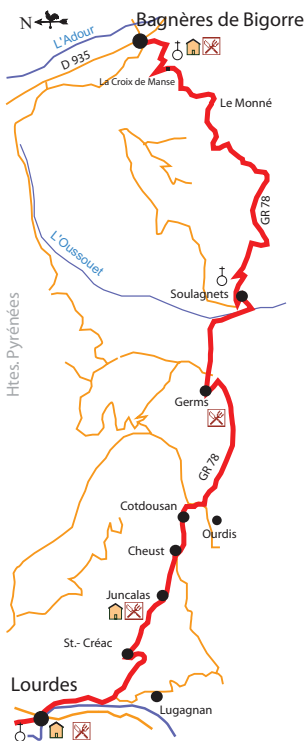
Hôtels, camping

ts. services et commerces



J14 Bagnères-de-Bigorre - Lourdes

29 km 8 h



Bagnères-de-Bigorre



tél. 05.62.42.77.40

Hôtels, restaurants, camping

ts. services et commerces

*

*

*

*

*

*

*

*

Germs

Auberge tél. 05 62 99 90 86

*

*

*

*

*

*

Lourdes  tél. 05.62.42.77.40

Hôtels, restaurants, camping,

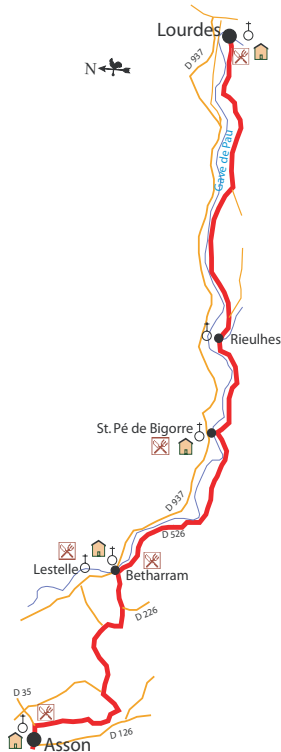
ts. services et commerces


8 h



N.B. consultez <http://www.aucoeurduchemin.org/spip/carte.php3>

J15 Lourdes - Asson **24 km** **6 h 15**



Lourdes  tél. 05.62.42.77.40 **0 h**

Hôtels, restaurants, camping,
ts. services et commerces

- *
- *
- *
- *
- *
- *
- *
- *
- *
- *
- *
- *
- *
- *

Saint-Pé de Bigorre
Gîte, chambres d'hôtes, camping

ts. services et commerces
*

Lestelle-Bétharram
Hôtels, restaurants, chambres d'hôtes

ts. services et commerces*
*

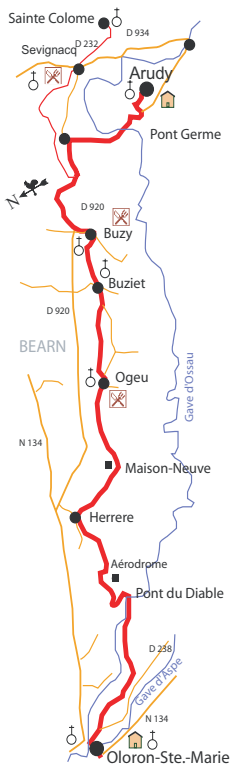
Asson
hébergement et restauration

6 h 15



J17 Arudy - Oloron-St. Marie

23,5 km 6 h



Arudy



tél. 05.59.05.77.11

0 h

Hôtels, chambres d'hôtes, ferme-auberge

Sévignacq chambres d'hôtes

*

*

*

*

Buzy, ferme-auberge

*

*

*

Ogeu, gîtes et restauration

*

*

*

*

*

*

*

Hôtels, camping

ts. services et commerces

tél : 05 59 39 98 00



Oloron-St. Marie



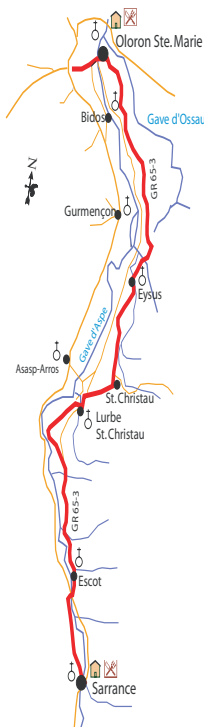
6 h



J18 Oloron-St. Marie - Sarrance

22 km

6 h



Oloron-St. Marie



tél : 05 59 39 98 00

accueil des pèlerins



*

*

*

*

*

*

*

*

Lurbe-St. Christau,

Hébergement, restauration

*

*

*

*

(par temps de pluie, le parcours «aire d'Escot-Sarrance» peut être difficile, prendre la route.)

*

Hébergement, restauration, épicerie

Sarrance

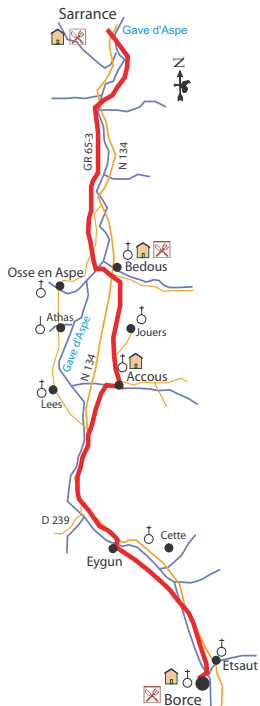
6 h



J19 Sarrance - Borce

22 km

6 h 30



Sarrance

gîte rural

*
*
*
*
*
*

0 h

Bédous tél.  05 59 34 71 48

Auberge

(par temps de pluie, prendre la D 637 jusqu'à Accous)

(la petite église de Jouers sur la gauche est à visiter)

Accous - Auberge cavalière tél. 05 59 34 72 30

H. Le Permayou tél. 05 59 34 72 15

Chambres et table d'hôtes tél. 05 59 34 57 73

et 05 59 34 53 65

(suivre la N 134 si nécessaire)

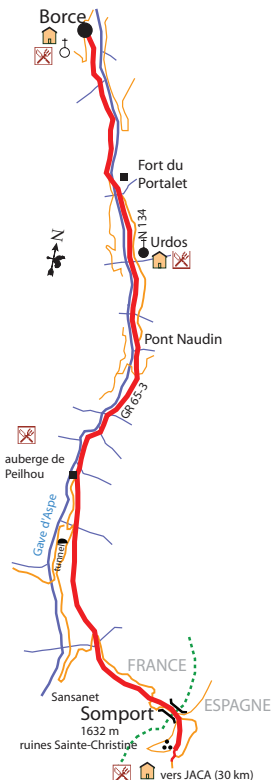
*
*
*

Etsaut - Hôtel des Pyrénées tél. 05 59 34 88 62

Borce Hébergement, restauration, 6 h 30



J20 Borce - Col du Somport montée 1 150 m 18 km 5 h



Borce

0 h

* à l'entrée de Borce, l'hospitalet, la chapelle St. Jacques
(par la N 134)

*

*

*

*

Urdos

H.R. des Voyageurs tél. 05 59 34 88 05

H. Le Pas d'Aspe tél. 05 59 34 88 93

*

*

*

*

Auberge de Peilhau

(par la N 134 jusqu'au col)

*

*

*

*

*

H.le Somport tél. 05 59 34 79 03

Col du Somport

5 h

(Jaca, 32 km 8 h)

vers JACA (30 km)



Quelques renseignements pratiques

- Jours de marché -
- lundi : Mirepoix
 - mardi : Pamiers, Castillon
 - mercredi : Le Mas d'Azil
 - jeudi : Mirepoix, Pamiers
 - vendredi : Foix
 - samedi : Pamiers, Saint-Girons
 - dimanche : Engomer

Notes personnelles

